



# PLAN DE PRÉVENTION DES RISQUES INONDATION DE LA VALLÉE DE L'ESSONNE

Direction  
Départementale  
des Territoires  
Loiret  
Seine-et-Marne  
Essonne

Communes : Corbeil-Essonnes - Villabé  
Ormoy - Mennecy - Lisses



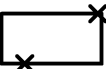
## Cartographie des zones réglementaires

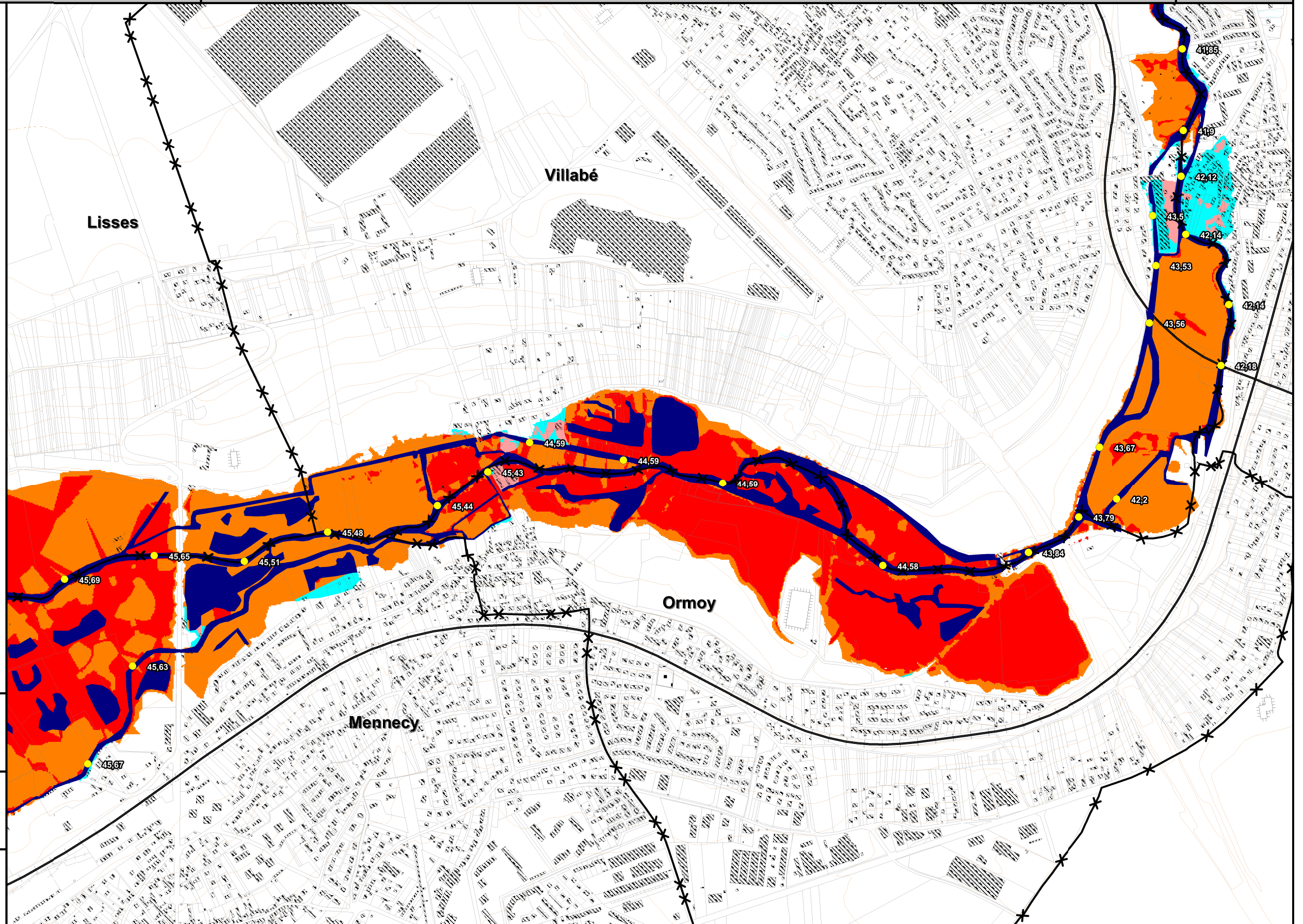
2

### Légende

-  Zone rouge
-  Zone orange
-  Zone saumon
-  Zone ciel
-  Zone verte

### Éléments de repérage


-  Lit mineur et plans d'eau
-  cote de la ligne d'eau pour la crue modélisée
-  Limites communales



Date d'élaboration : Décembre 2011

Sources : BDtopo (c) IGN  
DDT 45  
DDT 77  
DDT 91

0 250 500  
Mètres

  
Echelle : 1 / 10 000