

Villeneuve-le-Roi

Athis-Mons

Société SMCA









Communes d'Athis-Mons et
Villeneuve-le-Roi

Plan de Prévention des Risques Technologiques
Plan de Zonage Règlementaire






LEGENDE

Zonage Règlementaire

-  Zone d'interdiction stricte R
-  Zone d'interdiction r
-  Zone d'autorisation limitée B
-  Zone d'autorisation sous réserve b1
-  Zone d'autorisation sous réserve b2
-  Entreprise à l'origine du risque G
-  Périmètre d'exposition aux risques
-  Secteur de délaissement (De)

Eléments de repérage

-  Bâti existants à la date d'approbation du PPRT
-  Limites des parcelles cadastrales
-  Limites communales

rue des pistes

rue des pistes

RD 118

rue Louis Blériot

b1

B

r

R

G

r

B

b1

b2

R

r

r

B

b1

b2

rue Camille Desmoulins

rue Dagobert

Approuvé le 22 juin 2011
par arrêté inter préfectoral n° 2011.PREF/DRCL/BEPAF I/SSPILL/293

Echelle: 1/2500

RD 118