









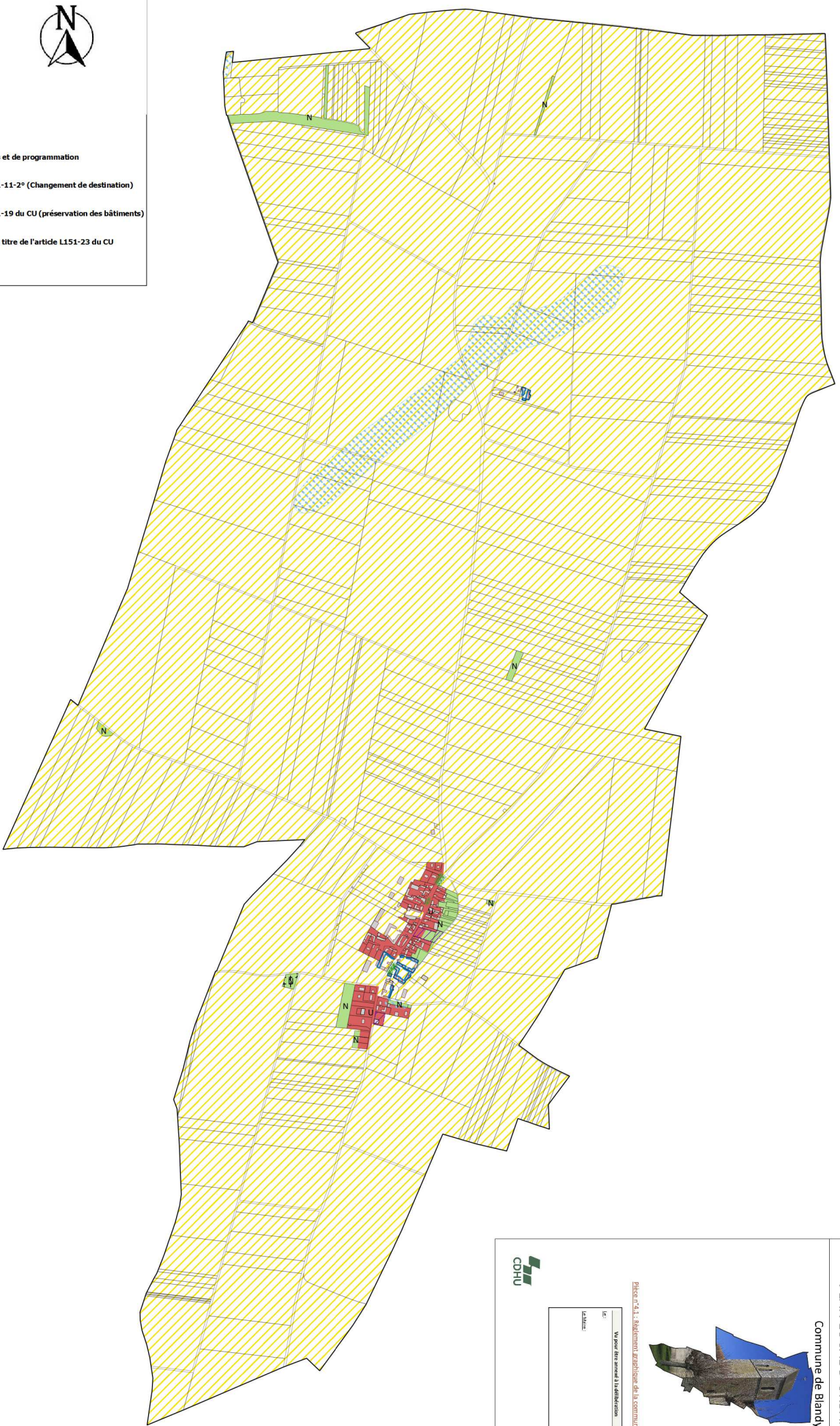



**Légende**


-  Limite commune
-  Zone U : zone urbaine
-  Zone N : zone naturelle
-  Zone A : zone agricole
-  Zones humides
-  Périmètre des orientations d'aménagements et de programmation
-  Bâtiments identifiés au titre de l'article L151-11-2° (Changement de destination)
-  Bâtiments identifiés au titre de l'article L151-19 du CU (préservation des bâtiments)
-  Alignements d'arbres ou haies identifiés au titre de l'article L151-23 du CU
-  Cimetière



**PLAN LOCAL D'URBANISME**

Commune de Blandy





Plan de zonage d'urbanisme

Échelle: 1/5000

Le: \_\_\_\_\_

Localité: \_\_\_\_\_

Projet n° 3.1. Réaménagement architectural de la commune (L150000000)