




LEGENDE:

- Limite de commune
- Limite de section
- Limite de parcelle
- C460 Référence cadastrale
- 22/18 Numéro de plan parcellaire
- 5/5 Numéro de propriété
- ▭ Périmètre du projet
- Emprise objet de l'enquête parcellaire
- ▨ Tracé du I1ZE

DEPARTEMENT DE L'ESSONNE

---

COMMUNE DE RIS-ORANGIS

---


**Enquête parcellaire complémentaire**  
Planche 1/2

0	Réalisation du plan	26/08/2019	NBO MAU
Indice	Nature des modifications	Date	Auteur Verifié par

ECHELLE: 1/1000	DATE: 26/08/2019	DOSSIER: NAI 13004	FICHER: NAI 13004-Parcelaire-BPC RIS-ORANGIS.dwg
-----------------	------------------	--------------------	--

Plan Parcellaire

COORDONNEES LAMBERT CC49 <input checked="" type="checkbox"/>	NIVELLEMENT IGN 69 <input type="checkbox"/>
COORDONNEES INDEPENDANTES <input type="checkbox"/>	NIVELLEMENT INDEPENDANT <input type="checkbox"/>



Atterpote - Site de la Chartreuse  
1, Route de Gachet - CS 90711  
F - 44307 NANTES Cedex 3  
Tel. 02 40 68 54 52 - Fax. 02 51 13 56 60  
E-mail : nantes@geofit-conseil.fr

Agence de Gennevilliers  
7 Rue du Fossé Blanc - Bâtiment C1  
92230 Gennevilliers  
Tel. 01 41 11 30 80 - Fax. 01 41 11 21 70  
E-mail : gennevilliers@geofit-expert.fr