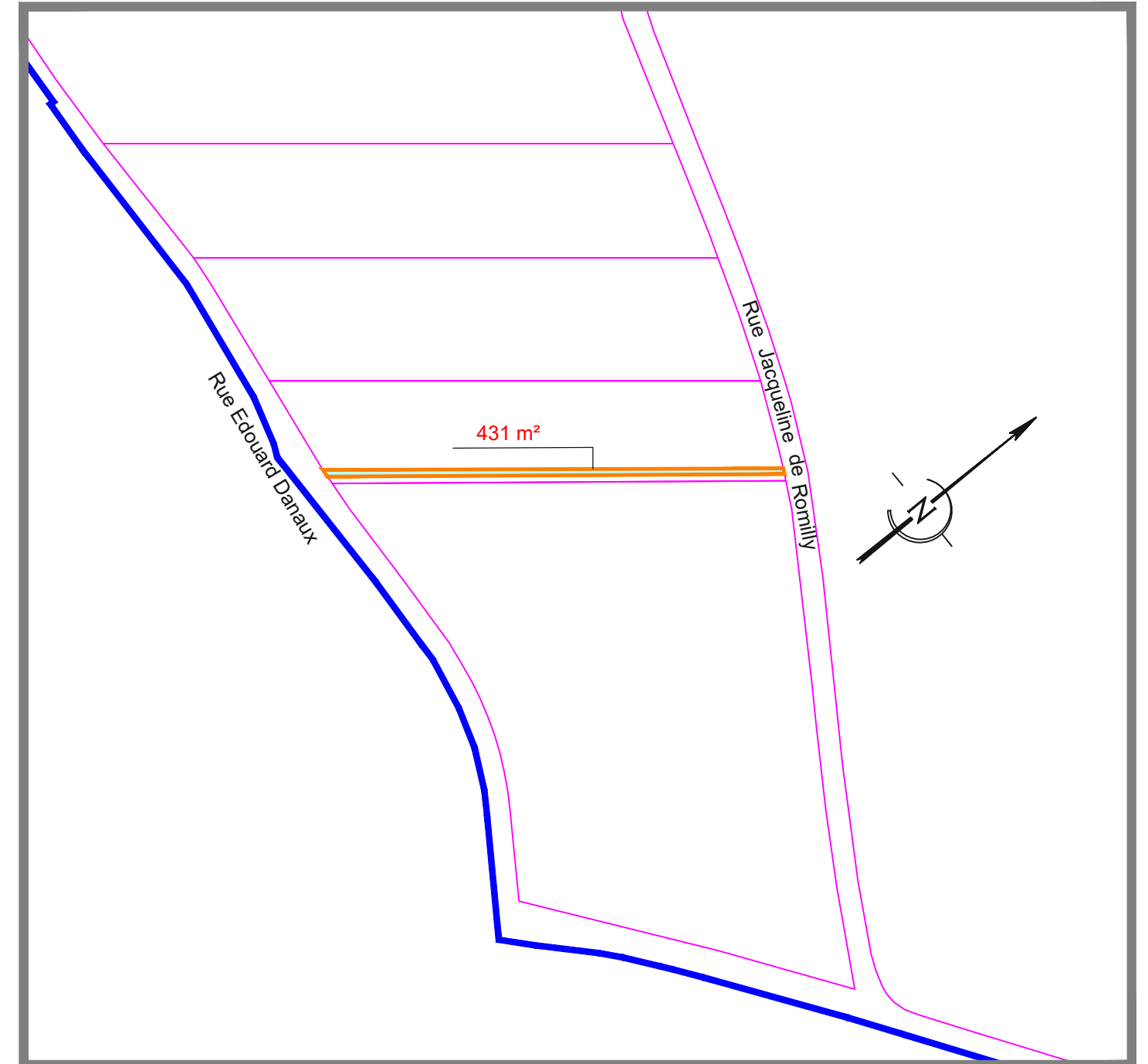







Vue aérienne




Vue cadastrale

Légende

|   |   |
|---|---|
|  | Emprise de la parcelle  |
|  | Périmètre foncier du projet   |
|  | Expropriation de la parcelle<br>Contenance cadastrale: 431 m <sup>2</sup> |

ECHELLE : 1.2000

DOSSIER No : 13064-99  
DATE : 09-11-2018  
MODIFIE : 05-07-2019  
FICHER : 13064-99-1A.pdf  
PLAN : 7A



GEOMETRES EXPERTS ASSOCIES  
5 Rue Montespan 91024 EVRY CEDEX Tel: 01 60 77 10 22 Fax: 01 60 77 95 66