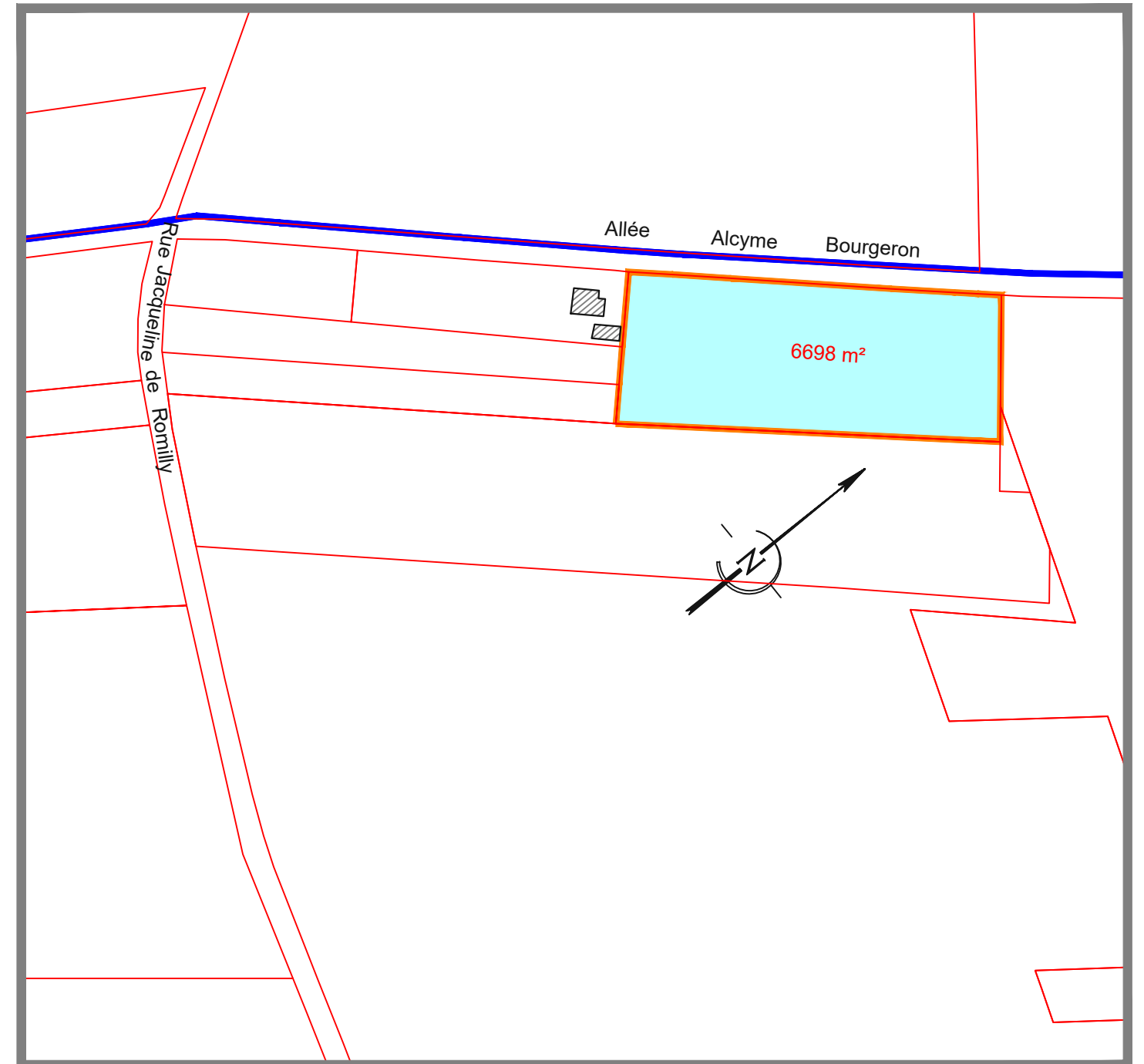






Vue aérienne



Vue cadastrale

Légende

| | |
|---|--|
|  | Emprise de la parcelle |
|  | Périmètre foncier du projet |
|  | Expropriation de la parcelle Contenance cadastrale: 6698 m ² |



ECHELLE : 1.2000

DOSSIER No : 13064-99
DATE : 09-11-2018
MODIFIE : 05-07-2019
FICHER : 13064-99-1A.pdf
PLAN : 6A